




Kopia mapy zasadniczej			Skala mapy 1:500	
Godło arkusza mapy	5.152.25.19.3.2 i inne		Poświadcza się zgodność niniejszej kopii z treścią materiału państwowego zasobu geodezyjnego i kartograficznego	
Jednostka ewid.	Bolesławiec			
Obręb ewid.	0007 Bolesławiec-7		Numer sprawy	WGK.6642.2.831.2022
Numer działki			Organ wydający	Starosta Bolesławiecki ul. Armii Krajowej 12, 59-700 Bolesławiec
Ulica, nr			Data wykonania kopii	18.07.2022
Układ współrz. płaskich	2000/15		Sporządził(a): Jolanta Nawrocka Z up. Starosty Bolesławieckiego INSPEKTOR	
Układ wysokości	PL=EVRF2007-NH			

LEGENDA - PZT:

-  Nasadzenia drzew gatunku Śliwa czerwonołistna
-  wymiary
-  granice istniejących działek

Wykonał	ZAKŁAD USŁUGOWO - PROJEKTOWY "WIR" ul. Wiśniowa 55, 59-300 Lubin tel./fax 076/844-78-18		
Inwestor	Gmina Miejska Bolesławiec ul. Rynek 41, 59-700 Bolesławiec		
Nazwa rysunku	Plan sytuacyjny - nasadzenia		
Obiekt	"Budowa drogi - ulicy Stokrotek (odcinek od ul. Ptasiej do ul. Widok)		
Branża	ZIELEŃ		19
Stanowisko	Imię i Nazwisko	Podpis	
Opracowała	mgr inż. Daria Boczniewicz		

